

Градостроительный план земельного участка

№

R	U	8	9	3	0	5	0	0	0	-	3	6	6	4
---	---	---	---	---	---	---	---	---	---	---	---	---	---	---

Градостроительный план земельного участка подготовлен на основании
заявления

**Департамента имущественных отношений администрации города Ноябрьска
от 10.04.2018 б/н,**

(реквизиты заявления правообладателя земельного участка с указанием ф.и.о. заявителя – физического лица, либо реквизиты заявления и наименование заявителя – юридического лица о выдаче градостроительного плана земельного участка)

Местонахождение земельного участка

Ямало-Ненецкий автономный округ,

(субъект Российской Федерации)

городской округ Ноябрьск,

(муниципальный район или городской округ)

г. Ноябрьск

(поселение)

Описание границ земельного участка:

Обозначение (номер) характерной точки	Перечень координат характерных точек в системе координат, используемой для ведения Единого государственного реестра недвижимости	
	X	Y
1	101149.81	69339.80
2	101151.19	69341.46
3	101150.42	69342.10
4	101149.06	69340.45
5	101137.81	69350.25
6	101136.91	69351.03
7	101130.51	69356.60
8	101129.71	69357.30
9	101126.66	69360.27
10	101126.53	69360.40
11	101125.76	69361.15
12	101124.82	69362.06
13	101112.33	69374.21
14	101110.89	69375.61
15	101109.26	69377.20
16	101109.23	69377.23
17	101114.07	69382.61
18	101114.88	69383.50

19	101120.83	69390.11
20	101125.22	69394.99
21	101130.20	69400.52
22	101132.61	69398.42
23	101134.14	69397.09
24	101145.74	69386.97
25	101143.34	69384.11
26	101146.19	69381.72
27	101148.58	69384.57
28	101154.16	69379.24
29	101166.56	69365.71
30	101171.03	69360.85
31	101167.59	69356.91
32	101158.29	69346.24
33	101156.68	69344.39
34	101155.45	69342.99
35	101154.69	69342.12
36	101151.44	69338.39
37	101151.55	69375.28
38	101150.87	69374.55
39	101151.60	69373.87
40	101152.29	69374.60

Кадастровый номер земельного участка (при наличии)

89:12:110603:80

Площадь земельного участка

1 796 кв.м.

Информация о расположенных в границах земельного участка объектах капитального строительства

Объекты капитального строительства отсутствуют

Информация о границах зоны планируемого размещения объекта капитального строительства в соответствии с утвержденным проектом планировки территории (при наличии)

информация отсутствует

Обозначение (номер) характерной точки	Перечень координат характерных точек в системе координат, используемой для ведения Единого государственного реестра недвижимости	
	X	Y

-	-	-
---	---	---

Реквизиты проекта планировки территории и (или) проекта межевания территории в случае, если земельный участок расположен в границах территории, в отношении которой утверждены проект планировки территории и (или) проект межевания территории

- постановление Администрации города Ноябрьска от 23.10.2006 № П-1186 «Об утверждении проекта межевания микрорайона «А»

(указывается в случае, если земельный участок расположен в границах территории в отношении которой утверждены проект планировки территории и (или) проект межевания территории)

Градостроительный план подготовлен Спиридонов Владимир Юрьевич

начальник управления архитектуры и градостроительства, главный архитектор

Администрации г. Ноябрьска

(ф.и.о., должность уполномоченного лица, наименование органа)

М.П.

(подпись)

Спиридонов В.Ю. /

(расшифровка подписи)

Дата выдачи

07.05.2018 г.

(ДД.ММ.ГГГГ)



2. Информация о градостроительном регламенте либо требованиях к назначению, параметрам и размещению объекта капитального строительства на земельном участке, на который действие градостроительного регламента не распространяется или для которого градостроительный регламент не устанавливается

земельный участок расположен в территориальной зоне Ж.2. ЗОНА ЗАСТРОЙКИ
МАЛОЭТАЖНЫМИ ЖИЛЫМИ ДОМАМИ. Установлен градостроительный регламент

2.1. Реквизиты акта органа государственной власти субъекта Российской Федерации, органа местного самоуправления, содержащего градостроительный регламент либо реквизиты акта федерального органа государственной власти, органа государственной власти субъекта Российской Федерации, органа местного самоуправления, иной организации, определяющего, в соответствии с федеральными законами, порядок использования земельного участка, на который действие градостроительного регламента не распространяется или для которого градостроительный регламент не устанавливается

Решение Городской Думы от 31.08.2017 № 426-Д «Об утверждении Правил землепользования и застройки муниципального образования город Ноябрьск»

2.2. Информация о видах разрешенного использования земельного участка

Основные виды разрешенного использования земельного участка:

1. Малоэтажная многоквартирная жилая застройка
2. Блокированная жилая застройка
3. Дошкольное, начальное и среднее общее образование
4. Социальное обслуживание
5. Бытовое обслуживание
6. Магазины
7. Общественное питание
8. Деловое управление

Вспомогательные виды разрешенного использования:

1. Земельные участки (территории) общего пользования
2. Коммунальное обслуживание

Условно разрешенные виды использования:

1. Для индивидуального жилищного строительства
2. Среднеэтажная жилая застройка
3. Культурное развитие
4. Религиозное использование
5. Рынки
6. Обслуживание автотранспорта
7. Амбулаторно-поликлиническое обслуживание
8. Амбулаторное ветеринарное обслуживание
9. Гостиничное обслуживание
10. Объекты гаражного назначения
11. Среднее и высшее профессиональное образование
12. Общественное управление
13. Обеспечение научной деятельности
14. Банковская и страховая деятельность
15. Спорт

16. Обеспечение внутреннего правопорядка

Описание видов разрешенного использования указано в классификаторе видов разрешенного использования земельных участков, утвержденного приказом Министерства экономического развития Российской Федерации от 01.09.2014 № 540.

Всегда разрешенными основными видами использования в каждой территориальной зоне, при условии соответствия нормативам градостроительного проектирования, техническим регламентам и санитарно-эпидемиологическим правилам и нормативам, являются наземные сооружения на линейных объектах инженерной инфраструктуры, обеспечивающие реализацию разрешенного использования недвижимости в территориальной зоне (электро-, водо-, газо-, теплоснабжение, в том числе тепловые пункты, центральные тепловые пункты, распределительные пункты, газораспределительные пункты, канализационные насосные станции, котельные, а также канализация, телефонизация и т.д.).

Действие градостроительного регламента не распространяется на земельные участки:

- в границах территорий памятников и ансамблей, включенных в единый государственный реестр объектов культурного наследия (памятников истории и культуры) народов Российской Федерации, а также в границах территорий памятников или ансамблей, которые являются выявленными объектами культурного наследия и решения о режиме содержания, параметрах реставрации, консервации, воссоздания, ремонта и приспособлении которых принимаются в порядке, установленном законодательством Российской Федерации об охране объектов культурного наследия;
- в границах территорий общего пользования;
- занятые линейными объектами;
- предоставленные для добычи полезных ископаемых.

2.3. Предельные (минимальные и (или) максимальные) размеры земельного участка и предельные параметры разрешенного строительства, реконструкции объекта капитального строительства, установленные градостроительным регламентом для территориальной зоны, в которой расположен земельный участок:

Предельные (минимальные и (или) максимальные) размеры земельных участков, в том числе их площадь			Минимальные отступы от границ земельного участка в целях определения мест допустимого размещения зданий, строений, сооружений, за пределами которых запрещено строительство зданий, строений, сооружений	Предельное количество этажей и (или) предельная высота зданий, строений, сооружений	Максимальный процент застройки в границах земельного участка, определяемый как отношение суммарной площади земельного участка, которая может быть застроена, ко всей площади земельного участка	Требования к архитектурным решениям объектов капитального строительства, расположенным в границах территории исторического поселения федерального или регионального значения	Иные показатели
1	2	3	4	5	6	7	8
Длина, м	Ширина, м	Площадь, м ² или га					
1. Малоэтажная многоквартирная жилая застройка:							
-	-	Минимум 750 м ² ; Максимум 2 500 м ²	3 м	от 1 до 4 этажей; предельная высота зданий, строений, сооружений – до 15 м	40 %	-	-

2. Блокированная жилая застройка							
-	-	Минимум 100 м ² ; Максимум 1 000 м ²	3 м	от 1 до 4 этажей; предельная высота зданий, строений, сооружений – до 15 м	60 %	-	-
3. Среднетажная жилая застройка:							
-	-	Минимум 750 м ² ; Максимум 5 000 м ²	3 м	от 4 до 6 этажей	35 %	-	-
4. Дошкольное, начальное и среднее общее образование:							
-	-	Не подлежат установлению	3 м	от 1 до 3 этажей; предельная высота зданий, строений, сооружений – до 15 м	20 %	-	-
5. Объекты гаражного назначения:							
-	-	Не подлежат установлению	3 м	1 этаж; предельная высота зданий, строений, сооружений – до 15 м	60 %	-	-
6. Для иных видов разрешенного использования							
-	-	Минимум не подлежат установлению; Максимум 5 000 м ²	-	от 1 до 2 этажей; предельная высота зданий, строений, сооружений – до 15 м	50 %	-	-

Примечание:

1. Отступы от красной линии в соответствии с утвержденной документацией по планировке территории.

2. Максимальная площадь встроенного или встроенно-пристроенного объекта капитального строительства, отнесенного к вспомогательным видам разрешенного использования, не должна превышать 30% от общей площади объекта капитального строительства, отнесенного к основному виду разрешенного использования.

Иные предельные параметры разрешенного строительства, реконструкции объектов капитального строительства в части минимального количества машино-мест для хранения индивидуального автотранспорта на земельных участках:

Минимальное количество машино-мест для хранения индивидуального автотранспорта на земельных участках определяется в зависимости от вида использования земельных участков и устанавливается для видов использования земельных участков, расположенных на территории всех территориальных зон.

Минимальное количество машино-мест для хранения индивидуального автотранспорта на земельных участках

Таблица 1

N	Вид использования	Минимальное количество машино-мест
---	-------------------	------------------------------------

п/п		
1	2	3
1	Для индивидуального жилищного строительства, для ведения личного подсобного хозяйства, блокированная жилая застройка, ведение садоводства, ведение дачного хозяйства	1 машино-место на земельный участок
2	Малоэтажная многоквартирная жилая застройка, среднеэтажная жилая застройка, многоэтажная жилая застройка*	1 машино-место на 80 кв.м. проектируемой жилой площади
3	Банковская и страховая деятельность Деловое управление	1 машино-место на 5 работников учреждений окружного значения 1 машино-место на 10 работников учреждений местного значения
4	Среднее и высшее профессиональное образование Обеспечение научной деятельности	1 машино-место на 10 работников
5	Недропользование Тяжелая промышленность Автомобилестроительная промышленность Легкая промышленность Фармацевтическая промышленность Пищевая промышленность Нефтехимическая промышленность Строительная промышленность Энергетика Целлюлозно-бумажная промышленность	1 машино-место на 10 работников в двух смежных сменах
6	Стационарное медицинское обслуживание	1 машино-место на 10 койко-мест
7	Амбулаторно-поликлиническое обслуживание	1 машино-место на 5 посещений
8	Спорт	1 машино-место на 20 мест
9	Культурное развитие	1 машино-место на 10 одновременных посетителей
10	Земельные участки (территории) общего пользования: парки культуры и отдыха	1 машино-место на 20 одновременных посетителей
11	Магазины Объекты торговли (торговые центры, торгово-развлекательные центры (комплексы))	1 машино-место на 14 кв. м торговой площади для объектов с площадью торгового зала более 3500 кв. м, 1 машино-место на 20 кв. м торговой площади для объектов с площадью торгового зала от 200 до 3500 кв. м, 1 машино-место на 50 кв. м торговой площади для объектов с площадью торгового зала от 50 до 200 кв. м
12	Рынки	1 машино-место на 2 торговых места
13	Общественное питание	1 машино-место на 10 одновременных посетителей

14	Гостиничное обслуживание	1 машино-место на 8 гостиничных мест для гостиниц высшего разряда, 1 машино-место на 15 гостиничных мест для прочих гостиниц
15	Вокзалы всех видов транспорта в видах использования: Автомобильный транспорт Воздушный транспорт Железнодорожный транспорт	1 машино-место на 10 пассажиров, прибывающих в час пик
16	Природно-познавательный туризм	1 машино-место на 10 единовременных посетителей
17	Общественное управление	1 машино-место на 10 единовременных посетителей 1 машино-место на 10 работников

Примечание:

1. Для иных видов использования, не указанных в таблице 1, минимальное количество машино-мест для хранения индивидуального транспорта на земельных участках определяется по аналогии с видами использования, указанными в таблице 1.

2. При использовании земельного участка с несколькими видами разрешенного использования минимальное количество машино-мест для хранения индивидуального транспорта определяется как сумма требуемых в соответствии таблицей 1 машино-мест для всех видов использования земельного участка.

2.4. Требования к назначению, параметрам и размещению объекта капитального строительства на земельном участке, на который действие градостроительного регламента не распространяется или для которого градостроительный регламент не устанавливается:

Причины отнесения земельного участка к виду земельного участка, на который действие градостроительного регламента не распространяется или для которого градостроительный регламент не устанавливается	Реквизиты акта, регулирующего использование земельного участка	Требования к использованию земельного участка	Требования к параметрам объекта капитального строительства			Требования к размещению объектов капитального строительства	
			Предельное количество этажей и (или) предельная высота зданий, строений, сооружений	Максимальный процент застройки в границах земельного участка, определяемый как отношение суммарной площади земельного участка, которая может быть застроена, ко всей площади земельного участка	Иные требования к параметрам объекта капитального строительства	Минимальные отступы от границ земельного участка в целях определения мест допустимого размещения зданий, строений, сооружений, за пределами которых запрещено строительство зданий, строений, сооружений	Иные требования к размещению объектов капитального строительства
1	2	3	4	5	6	7	8
-	-	-	-	-	-	-	-

3. Информация о расположенных в границах земельного участка объектах капитального строительства и объектах культурного наследия

3.1. Объекты капитального строительства

№ не имеется, не имеется
 (согласно чертежу(ам) градостроительного плана) (назначение объекта капитального строительства, этажность, высотность, общая площадь, площадь застройки)
 инвентаризационный или кадастровый номер _____

3.2. Объекты, включенные в единый государственный реестр объектов культурного наследия (памятников истории и культуры) народов Российской Федерации

информация
 № отсутствует, информация отсутствует
 (согласно чертежу(ам) градостроительного плана) (назначение объекта культурного наследия, общая площадь, площадь застройки)

информация отсутствует

(наименование органа государственной власти, принявшего решение о включении выявленного объекта культурного наследия в реестр, реквизиты этого решения)

регистрационный номер в реестре _____ от _____ (дата)

4. Информация о расчетных показателях минимально допустимого уровня обеспеченности территории объектами коммунальной, транспортной, социальной инфраструктур и расчетных показателях максимально допустимого уровня территориальной доступности указанных объектов для населения в случае, если земельный участок расположен в границах территории, в отношении которой предусматривается осуществление деятельности по комплексному и устойчивому развитию территории:

Информация о расчетных показателях минимально допустимого уровня обеспеченности территории								
Объекты коммунальной инфраструктуры			Объекты транспортной инфраструктуры			Объекты социальной инфраструктуры		
Наименование вида объекта	Единица измерения	Расчетный показатель	Наименование вида объекта	Единица измерения	Расчетный показатель	Наименование вида объекта	Единица измерения	Расчетный показатель
1	2	3	4	5	6	7	8	9
-	-	-	-	-	-	-	-	-
Информация о расчетных показателях максимально допустимого уровня территориальной доступности								
Наименование вида объекта	Единица измерения	Расчетный показатель	Наименование вида объекта	Единица измерения	Расчетный показатель	Наименование вида объекта	Единица измерения	Расчетный показатель
1	2	3	4	5	6	7	8	9
-	-	-	-	-	-	-	-	-

5. Информация об ограничениях использования земельного участка, в том числе если земельный участок полностью или частично расположен в границах зон с особыми условиями использования территорий

1. Земельный участок частично расположен в границах охранной зоны сетей инженерно-технического обеспечения (тепловодоснабжение), площадь земельного участка, покрываемая данной зоной, составляет 338,00 кв. м.

2. Земельный участок частично расположен в границах охранной зоны сетей инженерно-технического обеспечения (электроснабжения), площадь земельного участка, покрываемая данной зоной, составляет 67,00 кв. м.

Ограничения использования земельного участка и объектов капитального строительства установлены следующими нормативными правовыми актами:

- постановление Администрации города Ноябрьска от 23.10.2006 № П-1186 «Об утверждении проекта межевания территории микрорайона «А».

2. Н-8.3 Третий пояс зон санитарной охраны источников водоснабжения, установлен

Решением Городской Думы от 31.08.2017 № 426-Д «Об утверждении Правил землепользования и застройки муниципального образования город Ноябрьск».

Земельный участок полностью расположен в границах указанной зоны.

Ограничения использования земельных участков и объектов капитального строительства установлены следующими нормативными правовыми актами:

- СанПиН 2.1.4.1110-02 «Зоны санитарной охраны источников водоснабжения и водопроводов питьевого назначения» утвержденные постановлением Главного государственного санитарного врача Российской Федерации от 14.03.2002 № 10;

- СП 31.13330.2012 «Водоснабжение. Наружные сети и сооружения», утвержденные приказом Министерства регионального развития Российской Федерации (Минрегион России) от 29.12.2011 № 635/14;

- СанПиН 2.1.5.980-00. «2.1.5. Водоотведение населенных мест, санитарная охрана водных объектов. Гигиенические требования к охране поверхностных вод», утвержденные Главным государственным санитарным врачом Российской Федерации от 22.06.2000.

6. Информация о границах зон с особыми условиями использования территорий, если земельный участок полностью или частично расположен в границах таких зон:

Наименование зоны с особыми условиями использования территории с указанием объекта, в отношении которого установлена такая зона	Перечень координат характерных точек в системе координат, используемой для ведения Единого государственного реестра недвижимости		
	Обозначение (номер) характерной точки	X	Y
1	2	3	4
отсутствует	-	-	-

7. Информация о границах зон действия публичных сервитутов

Информация отсутствует.

Обозначение (номер) характерной точки	Перечень координат характерных точек в системе координат, используемой для ведения Единого государственного реестра недвижимости	
	X	Y
-	-	-

8. Номер и (или) наименование элемента планировочной структуры, в границах которого расположен земельный участок микрорайон «А»

9. Информация о технических условиях подключения (технологического присоединения) объектов капитального строительства к сетям инженерно-технического обеспечения, определенных с учетом программ комплексного развития систем коммунальной инфраструктуры поселения, городского округа

1. Технические условия на подключение объекта к централизованной системе теплоснабжения выданы АО «Энерго-Газ-Ноябрьск» от 16.04.2018 ТУ №18/139.

Максимальная нагрузка в точке подключения: 0,25 Гкал/ч.

Срок подключения объекта к централизованной системе теплоснабжения: 18 месяцев.

Срок действия условий на подключение: 3 года.

2. Технические условия на подключение объекта к централизованной системе холодного водоснабжения выданы АО «Энерго-Газ-Ноябрьск» от 16.04.2018 ТУ №18/140.

Разрешаемый отбор объема холодной воды (максимальная нагрузка): 4 м³/ч.

Срок подключения объекта к централизованной системе холодного водоснабжения: 18 месяцев.

Срок действия условий на подключение: 3 года

3. Технические условия на подключение объекта к централизованной системе водоотведения выданы АО «Энерго-Газ-Ноябрьск» от 16.04.2018 ТУ№18/141.

Разрешаемый сброс стоков от объекта (максимальная нагрузка): 4 м³/ч.

Срок подключения объекта к централизованной системе холодного водоснабжения: 18 месяцев.

Срок действия условий на подключение: 3 года

Копии технических условий прилагаются.

10. Реквизиты нормативных правовых актов субъекта Российской Федерации, муниципальных правовых актов, устанавливающих требования к благоустройству территории

Решение Городской Думы от 19.10.2017 № 448-Д «Об утверждении Правил благоустройства территории муниципального образования город Ноябрьск»

11. Информация о красных линиях: информация отсутствует

Обозначение (номер) характерной точки	Перечень координат характерных точек в системе координат, используемой для ведения Единого государственного реестра недвижимости	
	X	Y
-	-	-



АКЦИОНЕРНОЕ ОБЩЕСТВО

ЭНЕРГО-ГАЗ-НОВАБЬСЬСК

ТУ№ 18/140 от 16.04.2018г.

На исх. №УАиГ-323 от 05.04.2018г.

На исх. №УАиГ-325 от 05.04.2018г.

ИНН 8905033649 КПП 890501001

ОГРН 1048900553206

Банк: Тюменский филиал ОАО КБ

«АГРОПРОМКРЕДИТ» г. Тюмень

Р/с 40702810804020001398

К/с 30101810500000000962 БИК 047106962

629806, Тюменская область, г. Ноябрьск,

Ул. 60 лет СССР, 29

Тел. (3496)35-21-94, ф. (3496)35-37-24

Secretar@energo-gas-novabrsk.ru

Начальнику УАиГ Администрации
города Ноябрьск

В.Ю Спиридонову

Технические условия на подключение объекта к централизованной системе холодного водоснабжения

Основание: запрос исх. №УАиГ-323 от 05.04.2018г. вход. №0472 от 05.04.2018г.,
запрос исх. №УАиГ-325 от 05.04.2018г. вход. №0470 от 05.04.2018г.

Причина обращения: холодное водоснабжение группы объектов на выделенных
земельных участках в мкр. «А».

Объект с адресным ориентиром:

ЯНАО, г. Ноябрьск, пр. Мира, 11, площадь участка 1796 кв.м., номер 89:12:110603:80;

ЯНАО, г. Ноябрьск, пр. Мира, 19, площадь участка 2945 кв.м., номер 89:12:110603:91;

ЯНАО, г. Ноябрьск, ул. Магистральная, 49, площадь участка 2728 кв.м., номер 89:12:110603:62;

ЯНАО, г. Ноябрьск, ул. Магистральная, 49А, площадь участка 2102 кв.м., номер 89:12:110603:63;

ЯНАО, г. Ноябрьск, ул. Магистральная, 51А, площадь участка 2104 кв.м., номер 89:12:110603:46;

ЯНАО, г. Ноябрьск, ул. Магистральная, 55А, площадь участка 3021 кв.м., номер 89:12:110603:119;

ЯНАО, г. Ноябрьск, ул. Советская, 28В, площадь участка 2223 кв.м., номер 89:12:110603:75;

ЯНАО, г. Ноябрьск, ул. Советская, район дома 28В, площадь участка 1366 кв.м., номер
89:12:110603:102.

Кадастровый номер земельного участка: см. выше.

Заказчик: -

Срок действия условий на подключение: 3 (три) года со дня их выдачи.

Срок подключения объекта к централизованной системе водоснабжения: 18 месяцев со
дня заключения с АО «Энерго-Газ-Ноябрьск» договора на подключение (технологическое
присоединение).

Точка подключения к централизованной системе водоснабжения [адрес, координаты и
т.п.):

Предлагается строительство сетей к объектам в комплексе с обустройством новых
тепловых камер ТК-1, ТК-2, ТК-3, ТК-4 и сетей водоснабжения:

- от ТК-1 до ТК-2 условными диаметрами В1=Ду100, протяженностью 75 метров;

- от ТК-2 до ТК-3 условными диаметрами В1=Ду100, протяженностью 30 метров;

- от ТК-3 до ТК-4 условными диаметрами В1=Ду100, протяженностью 60 метров.

1. Подключение ж/д по пр. Мира, 11 выполнить в ТК-3 со строительством сетей В1=Ду50, протяженностью 10метров.

2. Подключение ж/д по пр. Мира, 19 выполнить в ТК-2 со строительством сетей В1=Ду50, протяженностью 20метров.

3. Подключение ж/д по ул. Магистральной, 49 выполнить в ТК-4 со строительством сетей В1=Ду50, протяженностью 10метров.

4. Подключение ж/д по ул. Магистральной, 49А выполнить в ТК-4 со строительством сетей В1=Ду50, протяженностью 10метров.

5. Подключение ж/д по ул. Магистральной, 51А выполнить в ТК-4 со строительством сетей В1=Ду50, протяженностью 10метров.

6. Подключение ж/д по ул. Магистральной, 55А выполнить в ТК-3 со строительством сетей В1=Ду50, протяженностью 50метров.

7. Подключение ж/д по ул. Советская, 28В выполнить в ТК-1 со строительством сетей В1=Ду50, протяженностью 20метров.

8. На земельном участке по ул. Советская, район 28В расположен действующий центральный тепловой пункт (ЦТП), который уже подключен к сетям тепловодоснабжения и водоотведения.

Характеристики сети в месте присоединения: условный диаметр существующей сети в ТК-1 Ду150, давление воды в точках подключения $P_{хвс}=3,5 \text{ кгс/см}^2$.

Разрешаемый отбор объема холодной воды (максимальная нагрузка):

1. пр. Мира, 11 нагрузка по ХВС -4,0м³/ч.

2. пр. Мира, 19 нагрузка по ХВС -4,0м³/ч.

3. ул. Магистральная, 49 нагрузка по ХВС -4,0м³/ч.

4. ул. Магистральная, 49А нагрузка по ХВС -4,0м³/ч.

5. ул. Магистральная, 51А нагрузка по ХВС -4,0м³/ч.

6. ул. Магистральная, 55А нагрузка по ХВС -4,0м³/ч.

7. ул. Советская, 28В нагрузка по ХВС -4,0м³/ч.

Свободная мощность: 30,0м³/ч.

Режим водоснабжения: круглосуточный.

Информация для заявителя. Согласно п. 13 N 416-Федерального закона от 7 декабря 2011г. "О водоснабжении и водоотведении", точка подключения (технологического присоединения) при наличии технической возможности устанавливается на границе земельного участка, на котором располагается объект капитального строительства заявителя.

Для осуществления подключения заказчику необходимо заключить договор о подключении (технологическом присоединении) к централизованной системе водоснабжения, подав заявку установленного образца с приложением необходимых документов (готовые для заполнения бланки находятся в свободном доступе на стенде напротив кабинета №119 в АБК АО «ЭГН»).

Мероприятия по строительству инженерных сетей к объектам на рассматриваемых земельных участках в инвестиционной программе АО «Энерго-Газ-Ноябрьск» не предусмотрены.

Информация о плате за подключение объекта капитального строительства к сетям инженерно-технического обеспечения:

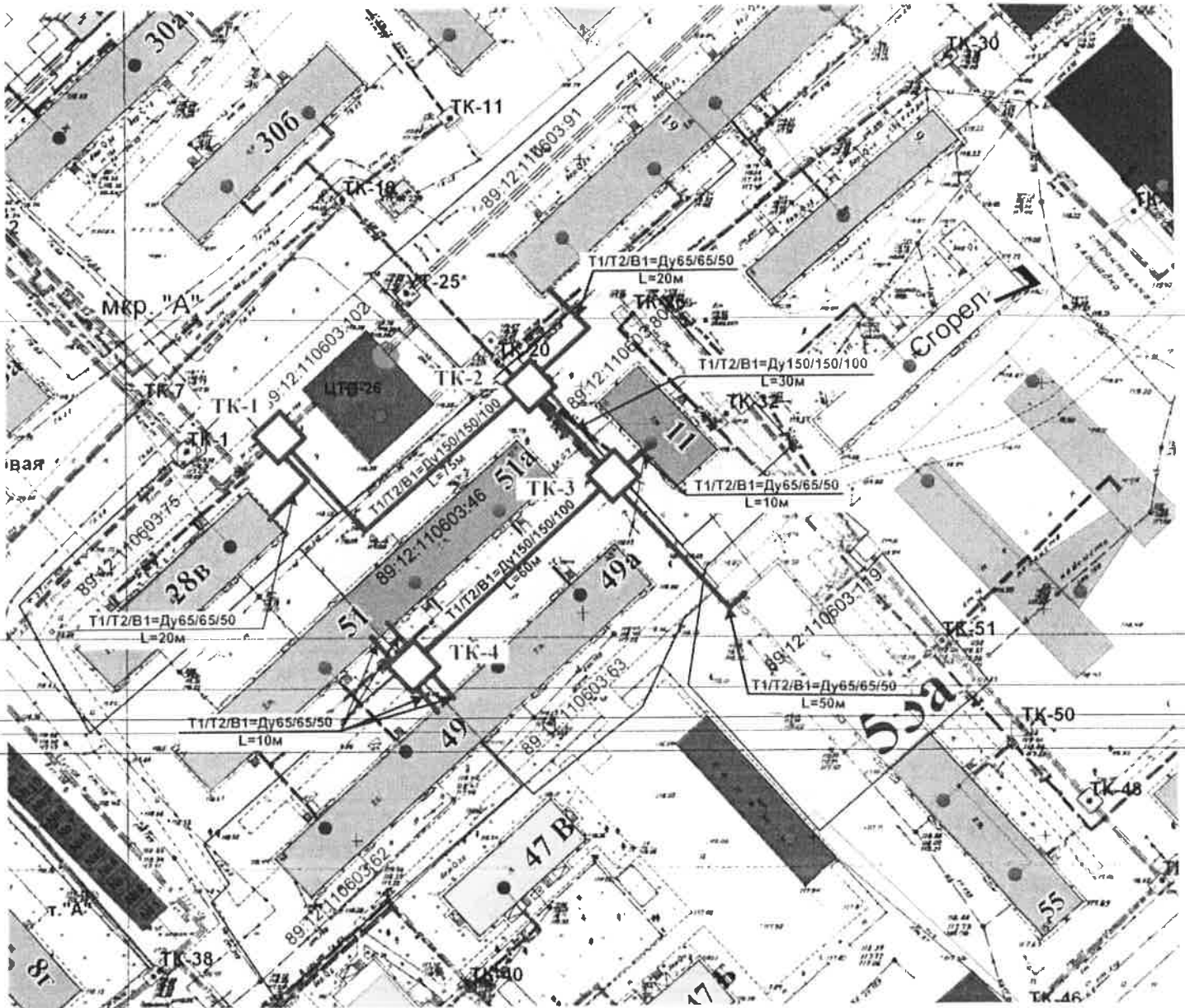
- холодное водоснабжение, горячее водоснабжение и водоотведение: приказ Департамента тарифной политики, энергетики и жилищно-коммунального комплекса ЯНАО от 11.12.2017г. №261-т «Об установлении тарифов на подключение (технологическое присоединение) к централизованным системам холодного водоснабжения, горячего водоснабжения и водоотведения открытого акционерного общества «Энерго-Газ-Ноябрьск» на 2018 год» см. www.energo-gas-noyabrsk.ru и www.rek-yamal.ru.

Примечания:

1. Представленная схема [фрагмент схемы] выполнена на устаревшей топосъемке, поэтому гарантировать точное расположение объектов на ней, вкл. точки врезок, невозможно.

2. Заявитель для заключения договора технологического присоединения должен получить актуализированную на год рассмотрения заявки топосъемку в специализированной организации,

имеющей соответствующие полномочия, в масштабе 1:500 со всеми подземными и надземными коммуникациями.



Фрагмент схемы мкр. «А» с указанием точек подключения

Главный инженер

 И.Г. Саенко

цех «ТИС»


Шурыгин Антон Яковлевич
☎ 352152



АКЦИОНЕРНОЕ ОБЩЕСТВО

ЭНЕРГО-ГАЗ-НОВАБРЬСК

ТУ№ 18/141 от 16.04.2018г.

На исх. №УАиГ-323 от 05.04.2018г.

На исх. №УАиГ-325 от 05.04.2018г.

ИНН 8905033649 КПП 890501001

ОГРН 1048900553206

Банк: Тюменский филиал ОАО КБ

«АГРОПРОМКРЕДИТ» г. Тюмень

Р/с 40702810804020001398

К/с 30101810500000000962 БИК 047106962

629806, Тюменская область, г. Ноябрьск,

Ул. 60 лет СССР, 29

Тел. (3496)35-21-94, ф. (3496)35-37-24

Secretar@energo-gas-noyabrsk.ru

Начальнику УАиГ Администрации
города Ноябрьск
В.Ю. Спиридонову

Технические условия на подключение объекта к централизованной системе водоотведения

Основание: запрос исх. №УАиГ-323 от 05.04.2018г. вход. №0472 от 05.04.2018г.,
запрос исх. №УАиГ-325 от 05.04.2018г. вход. №0470 от 05.04.2018г.

Причина обращения: водоотведение от группы объектов на выделенных земельных
участках в мкр. «А».

Объект с адресным ориентиром:

ЯНАО, г. Ноябрьск, пр. Мира, П, площадь участка 1796кв.м., номер 89:12:110603:80;

ЯНАО, г. Ноябрьск, пр. Мира, 19, площадь участка 2945кв.м., номер 89:12:110603:91;

ЯНАО, г. Ноябрьск, ул. Магистральная, 49, площадь участка 2728кв.м., номер 89:12:110603:62;

ЯНАО, г. Ноябрьск, ул. Магистральная, 49А, площадь участка 2102кв.м., номер 89:12:110603:63;

ЯНАО, г. Ноябрьск, ул. Магистральная, 51А, площадь участка 2104кв.м., номер 89:12:110603:46;

ЯНАО, г. Ноябрьск, ул. Магистральная, 55А, площадь участка 3021кв.м., номер 89:12:110603:119;

ЯНАО, г. Ноябрьск, ул. Советская, 28В, площадь участка 2223кв.м., номер 89:12:110603:75;

ЯНАО, г. Ноябрьск, ул. Советская, район дома 28В, площадь участка 1366кв.м., номер
89:12:110603:102.

Кадастровый номер земельного участка: см. выше.

Заказчик: -.

Срок действия условий на подключение: 3 (три) года со дня их выдачи.

Срок подключения объекта к централизованной системе водоотведения: не более 18
месяцев со дня заключения с АО «Энерго-Газ-Ноябрьск» договора на подключение
(технологическое присоединение).

Точка подключения к централизованной системе водоотведения (адрес, координаты и
т.п.):

Предлагается строительство новых сетей к объектам в комплексе с подключением от
канализационного колодца КК-140 (отметка низа лотка -113,79). Предлагаемая трассировка,
условные диаметры новых сетей и места подключения объектов указаны в приложении. Глубина
канализационных колодцев определяется проектом.

1.Подключение ж/д по пр. Мира, П выполнить в планируемый к строительству
канализационный колодец КК-14.

2. Подключение ж/д по пр. Мира, 19 выполнить в планируемый к строительству канализационный колодец КК-14.

3. Подключение ж/д по ул. Магистральной, 49 выполнить в планируемые к строительству канализационные колодцы КК-12 и КК-13.

4. Подключение ж/д по ул. Магистральной, 49А выполнить в планируемые к строительству канализационные колодцы КК-10 и КК-11.

5. Подключение ж/д по ул. Магистральной, 51А выполнить в планируемый к строительству канализационный колодец КК-7.

6. Подключение ж/д по ул. Магистральной, 55А выполнить в планируемые к строительству канализационные колодцы КК-2 и КК-3.

7. Подключение ж/д по ул. Советская, 28В выполнить в планируемые к строительству канализационные колодцы КК-8 и КК-9.

8. На земельном участке по ул. Советская, район 28В расположен действующий центральный тепловой пункт (ЦТП), который уже подключен к сетям тепловодоснабжения и водоотведения.

Характеристики сети в месте присоединения: условный диаметр существующей сети в точке подключения КК-144 Ду250.

Технические требования к объектам капитального строительства заказчика, в том числе к устройствам и сооружениям для подключения, а также к выполняемым заказчиком мероприятиям для осуществления подключения: соблюдать нормы СП42.13330.2011 Актуализированная редакция СНиП2.07.01-89 «Градостроительство», СП31.13330.2012 Актуализированная редакция СНиП2.04.02-84 (с изм. №1, 2) «Водоснабжение. Наружные сети и сооружения», СП129.13330.2011 Актуализированная редакция СНиП3.05.04-85* «Наружные сети и сооружения водоснабжения и канализации».

Разрешаемый сброс стоков (максимальная нагрузка):

1. пр. Мира, 11 нагрузка по ВО -4,0м³/ч.

2. пр. Мира, 19 нагрузка по ВО -4,0м³/ч.

3. ул. Магистральная, 49 нагрузка по ВО -4,0м³/ч.

4. ул. Магистральная, 49А нагрузка по ВО -4,0м³/ч.

5. ул. Магистральная, 51А нагрузка по ВО -4,0м³/ч.

6. ул. Магистральная, 55А нагрузка по ВО -4,0м³/ч.

7. ул. Советская, 28В нагрузка по ВО -4,0м³/ч.

Свободная мощность: 30,0 м³/ч.

Режим водоотведения: круглосуточный.

Информация для заявителя. Согласно п. 13 N 416-Федерального закона от 7 декабря 2011 г. "О водоснабжении и водоотведении", точка подключения (технологического присоединения) при наличии технической возможности устанавливается на границе земельного участка, на котором располагается объект капитального строительства заявителя. Строительство сети водоотведения от точки подключения до границы земельного участка объекта выполняет исполнитель в лице АО «Энерго-Газ-Ноябрьск». Прокладку сети от границы земельного участка до объекта производит заявитель.

Для осуществления подключения заказчику необходимо заключить договор о подключении (технологическом присоединении) к централизованной системе водоотведения, подав заявку установленного образца с приложением необходимых документов (готовые для заполнения бланки находятся в свободном доступе на стенде напротив кабинета №119 в АБК АО «ЭГН»).

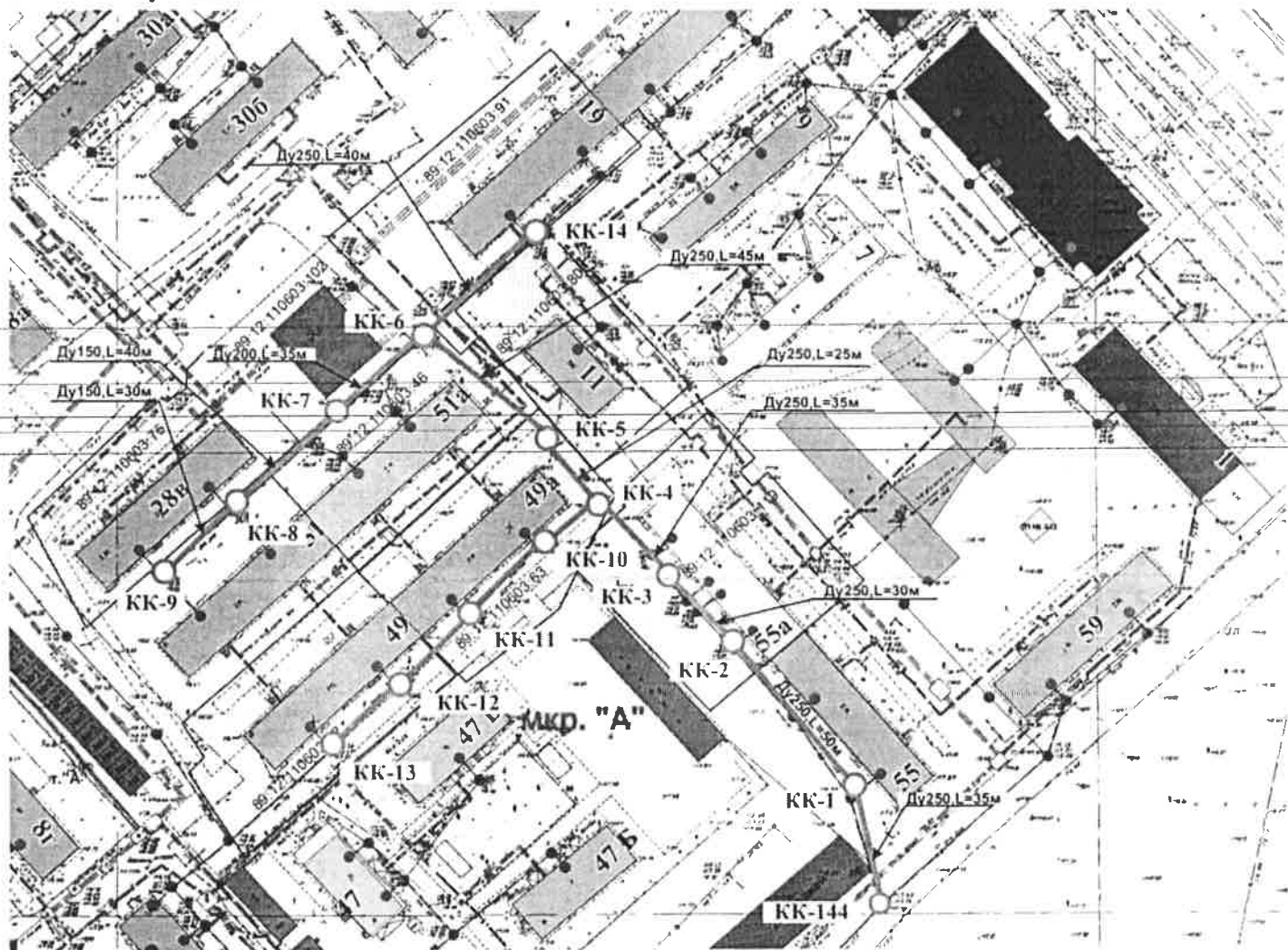
Мероприятия по строительству инженерных сетей к объектам на рассматриваемых земельных участках в инвестиционной программе АО «Энерго-Газ-Ноябрьск» не предусмотрены.

Требования к установке приборов учета воды и устройству узла: согласно «Правилам организации коммерческого учета воды, сточных вод», утв. постановлением Правительства РФ от 4 сентября 2013 г. № 776.

Информация о плате за подключение: - холодное водоснабжение, горячее водоснабжение и водоотведение: приказ Департамента тарифной политики, энергетики и жилищно-коммунального комплекса ЯНАО от 11.12.2017г. №261-г «Об установлении тарифов на подключение (технологическое присоединение) к централизованным системам холодного водоснабжения, горячего водоснабжения и водоотведения открытого акционерного общества «Энерго-Газ-Ноябрьск» на 2018 год» см. www.energo-gas-noyabrsk.ru и www.rek-yamal.ru.

Примечания:

1. Представленная схема [фрагмент схемы] выполнена на устаревшей топосъемке, поэтому гарантировать точное расположение объектов на ней, вкл. точки врезок, невозможно.
2. Заявитель для заключения договора технологического присоединения должен получить актуализированную на год рассмотрения заявки топосъемку в специализированной организации, имеющей соответствующие полномочия, в масштабе 1:500 со всеми подземными и надземными коммуникациями.



Фрагмент схемы мкр. «А» с указанием предлагаемой трассировки новых сетей и места подключения в КК-144

Главный инженер

 И.Г. Саенко

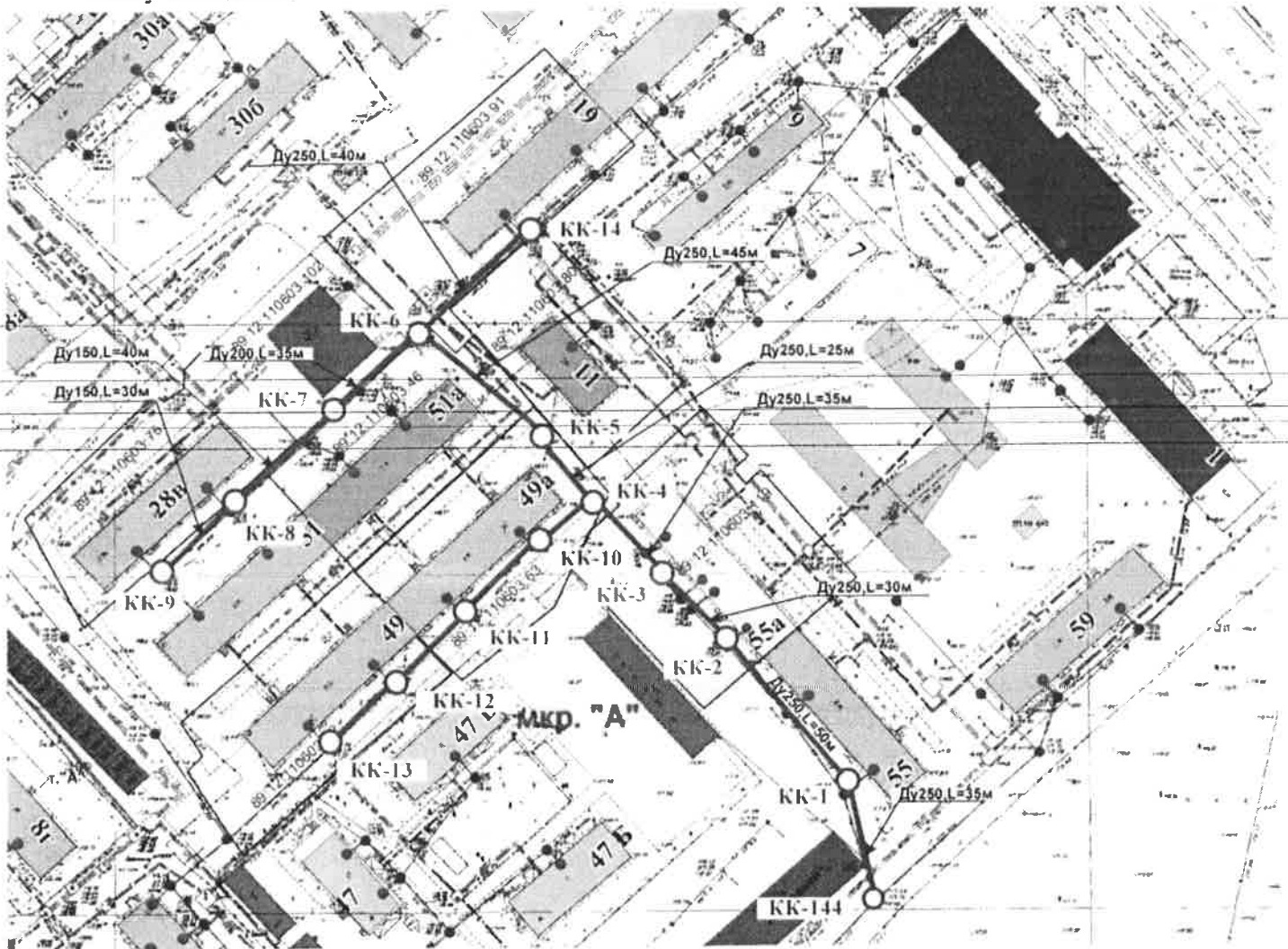
цех «ВСиВО» _____

Шурыгин Антон Яковлевич
☎ 352152

Информация о плате за подключение: - холодное водоснабжение, горячее водоснабжение и водоотведение: приказ Департамента тарифной политики, энергетики и жилищно-коммунального комплекса ЯНАО от 11.12.2017г. №261-т «Об установлении тарифов на подключение (технологическое присоединение) к централизованным системам холодного водоснабжения, горячего водоснабжения и водоотведения открытого акционерного общества «Энерго-Газ-Ноябрьск» на 2018 год» см. www.energo-gas-noyabrsk.ru и www.rek-yamal.ru.

Примечания:

1. Представленная схема [фрагмент схемы] выполнена на устаревшей топосъемке, поэтому гарантировать точное расположение объектов на ней, вкл. точки врезок, невозможно.
2. Заявитель для заключения договора технологического присоединения должен получить актуализированную на год рассмотрения заявки топосъемку в специализированной организации, имеющей соответствующие полномочия, в масштабе 1:500 со всеми подземными и надземными коммуникациями.



Фрагмент схемы мкр. «А» с указанием предлагаемой трассировки новых сетей и места подключения в КК-144

Главный инженер

цех «ВСиВО»

Шурыгин Антон Яковлевич
☎ 352152

 И.Г. Саянко



АКЦИОНЕРНОЕ ОБЩЕСТВО

ЭНЕРГО-ГАЗ-НОВОСИБИРСК

ТУ№ 18/139 от 16.04.2018г.

На исх. №УАиГ-323 от 05.04.2018г.

На исх. №УАиГ-325 от 05.04.2018г.

ИНН 8905033649 КПП 890501001

ОГРН 1048900553206

Банк: Тюменский филиал ОАО КБ

«АГРОПРОМКРЕДИТ» г. Тюмень

Р/с 40702810804020001398

К/с 30101810500000000962 БИК 047106962

629806, Тюменская область, г. Ноябрьск,

Ул. 60 лет СССР, 29

Тел. (3496)35-21-94, ф. (3496)35-37-24

Secretar@energo-gas-novosibirsk.ru

Начальнику УАиГ Администрации

города Ноябрьск

В.Ю. Спиридонову

Технические условия на подключение объекта к централизованной системе теплоснабжения

Основание: запрос исх. №УАиГ-323 от 05.04.2018г. вход. №0472 от 05.04.2018г.,

запрос исх. №УАиГ-325 от 05.04.2018г. вход. №0470 от 05.04.2018г.

Причина обращения: теплоснабжение (отопление и горячее водоснабжение) группы объектов на выделенных земельных участках в мкр. «А».

Объект с адресным ориентиром и кадастровым номером:

ЯНАО, г. Ноябрьск, пр. Мира, 11, площадь участка 1796кв.м., номер 89:12:110603:80;

ЯНАО, г. Ноябрьск, пр. Мира, 19, площадь участка 2945кв.м., номер 89:12:110603:91;

ЯНАО, г. Ноябрьск, ул. Магистральная, 49, площадь участка 2728кв.м., номер 89:12:110603:62;

ЯНАО, г. Ноябрьск, ул. Магистральная, 49А, площадь участка 2102кв.м., номер 89:12:110603:63;

ЯНАО, г. Ноябрьск, ул. Магистральная, 51А, площадь участка 2104кв.м., номер 89:12:110603:46;

ЯНАО, г. Ноябрьск, ул. Магистральная, 55А, площадь участка 3021кв.м., номер 89:12:110603:119;

ЯНАО, г. Ноябрьск, ул. Советская, 28В, площадь участка 2223кв.м., номер 89:12:110603:75;

ЯНАО, г. Ноябрьск, ул. Советская, район дома 28В, площадь участка 1366кв.м., номер 89:12:110603:102;

Кадастровый номер земельного участка: см. выше.

Заказчик: -.

Срок действия условий на подключение 3 (три) года со дня их выдачи.

Срок подключения объекта к централизованной системе теплоснабжения: 18 месяцев со дня заключения с АО «Энерго-Газ-Ноябрьск» договора на подключение (технологическое присоединение).

Точка подключения к централизованной системе теплоснабжения [адрес, координаты и т.п.]: Предлагается строительство сетей к объектам в комплексе с обустройством новых тепловых камер ТК-1, ТК-2, ТК-3, ТК-4 и сетей теплоснабжения:

- от ТК-1 до ТК-2 условными диаметрами Т1/Т2=Ду150/150, протяженностью 75метров;

- от ТК-2 до ТК-3 условными диаметрами Т1/Т2=Ду150/150, протяженностью 30метров;

- от ТК-3 до ТК-4 условными диаметрами Т1/Т2=Ду150/150, протяженностью 60метров.

1.Подключение ж/д по пр. Мира, 11 выполнить в ТК-3 со строительством сетей Т1/Т2=Ду65/65, протяженностью 10метров.

2.Подключение ж/д по пр. Мира, 19 выполнить в ТК-2 со строительством сетей Т1/Т2=Ду65/65, протяженностью 20метров.

3.Подключение ж/д по ул. Магистральной, 49 выполнить в ТК-4 со строительством сетей Т1/Т2=Ду65/65, протяженностью 10метров.

4.Подключение ж/д по ул. Магистральной, 49А выполнить в ТК-4 со строительством сетей Т1/Т2=Ду65/65, протяженностью 10метров.

5. Подключение ж/д по ул. Магистральной, 51А выполнить в ТК-4 со строительством сетей Т1/Т2=Ду65/65, протяженностью 10метров.

6. Подключение ж/д по ул. Магистральной, 55А выполнить в ТК-3 со строительством сетей Т1/Т2=Ду65/65, протяженностью 50метров.

7. Подключение ж/д по ул. Советская, 28В выполнить в ТК-1 со строительством сетей Т1/Т2=Ду65/65, протяженностью 20метров.

8. На земельном участке по ул. Советская, район 28В расположен действующий центральный тепловой пункт (ЦТП), который уже подключен к сетям теплоснабжения и водоотведения.

Систему отопления здания предусмотреть по независимой схеме. Горячее водоснабжение – от индивидуальных водоводяных теплообменников в здании.

Технические требования к объектам капитального строительства Заявителя, в том числе к устройствам и сооружениям для подключения, а также выполняемым Заявителем мероприятиям для осуществления подключения:

Соблюдать при проектировании и строительстве нормы СП42.13330.2011 Актуализированная редакция СНиП2.07.01-89 «Градостроительство», СП 124.13330.2012 Актуализированная редакция СНиП 41-02-2003 «Тепловые сети».

Параметры в точке подключения: условный диаметр существующей теплосети в ТК-1 Ду250/250 (Т1/Т2), давление в сети $P_1/P_2=4,8/3,7$ кгс/см².

Источник теплоснабжения: котельная «КВГМ-100».

Температурный график работы теплосети на выходе из котельной 130-70 °С со срезкой на 115°С при температуре наружного воздуха -36°С и ниже. Расчетная температура наружного воздуха для проектирования отопления -46°С.

Максимальная нагрузка в точке подключения:

1. пр. Мира, 11 отопление -0,25Гкал/ч, ГВС -0,15Гкал/ч (2,0м³/ч).

2. пр. Мира, 19 отопление -0,25Гкал/ч, ГВС -0,15Гкал/ч (2,0м³/ч).

3. ул. Магистральная, 49 отопление -0,25Гкал/ч, ГВС -0,15Гкал/ч (2,0м³/ч).

4. ул. Магистральная, 49А отопление -0,25Гкал/ч, ГВС -0,15Гкал/ч (2,0м³/ч).

5. ул. Магистральная, 51А отопление -0,25Гкал/ч, ГВС -0,15Гкал/ч (2,0м³/ч).

6. ул. Магистральная, 55А отопление -0,25Гкал/ч, ГВС -0,15Гкал/ч (2,0м³/ч).

7. ул. Советская, 28В отопление -0,25Гкал/ч, ГВС -0,15Гкал/ч (2,0м³/ч).

Резерв мощности: 3,0Гкал/ч.

Резерв пропускной способности: имеется.

Информация для заявителя. Согласно п. 28 утвержденных Постановлением Правительства РФ от 16 апреля 2012 г. N307 "Правил подключения к системам теплоснабжения" строительство тепловых сетей от точки подключения до границы земельного участка Заказчика, на котором располагается подключаемый объект, а в случае подключения многоквартирного дома - до границы с инженерно-техническими сетями дома выполняет Исполнитель в лице АО «Энерго-Газ-Ноябрьск».

Для осуществления подключения Заказчику необходимо заключить договор о подключении (технологическом присоединении) к централизованной системе теплоснабжения, подав заявку установленного образца с приложением необходимых документов.

Мероприятия по строительству инженерных сетей к объектам на рассматриваемых земельных участках в инвестиционной программе АО «Энерго-Газ-Ноябрьск» не предусмотрены.

Информация о плате за подключение объекта капитального строительства к сетям инженерно-технического обеспечения:

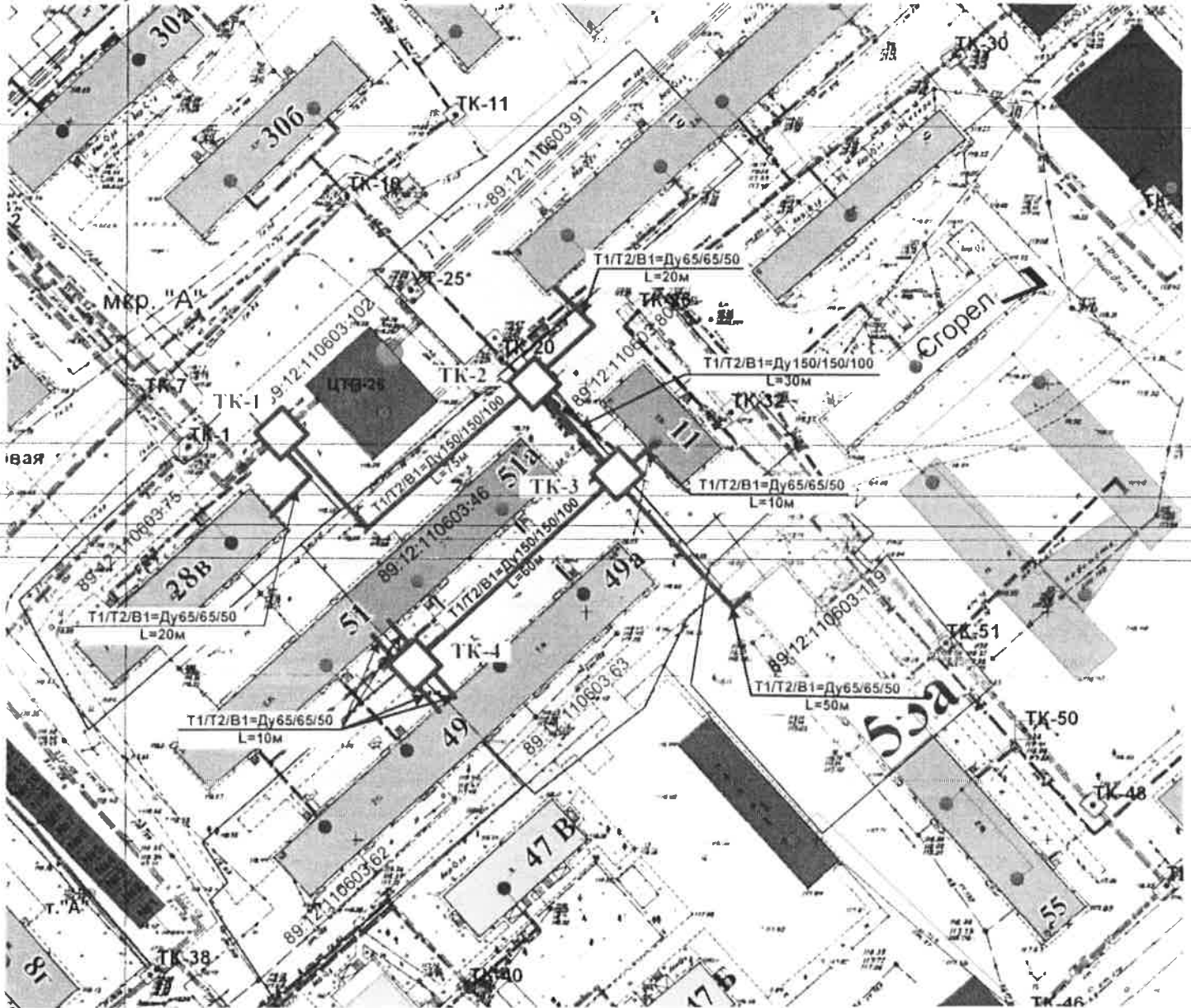
-теплоснабжение объекта с максимальной нагрузкой в точке подключения более 0,1 Гкал/ч и не превышает 1,5Гкал/ч: приказ Департамента тарифной политики, энергетики и жилищно-коммунального комплекса ЯНАО от 11.12.2017 N 259-т «Об установлении платы за подключение к системе теплоснабжения акционерного общества «Энерго-Газ-Ноябрьск» объектов заявителей,

подключаемая тепловая нагрузка которых более 0,1 Гкал/ч и не превышает 1,5Гкал/ч, на 2018 год» см. www.energo-gas-noyabrsk.ru и www.rek-yamal.ru.

Примечания:

1. Представленная схема [фрагмент схемы] выполнена на устаревшей топосъемке, поэтому гарантировать точное расположение объектов на ней, вкл. точки врезок, невозможно.

2. Заявитель для заключения договора технологического присоединения должен получить актуализированную на год рассмотрения заявки топосъемку в специализированной организации, имеющей соответствующие полномочия, в масштабе 1:500 со всеми подземными и надземными коммуникациями, согласованную с эксплуатирующими организациями.




Фрагмент схемы мкр. «А» с указанием точек подключения

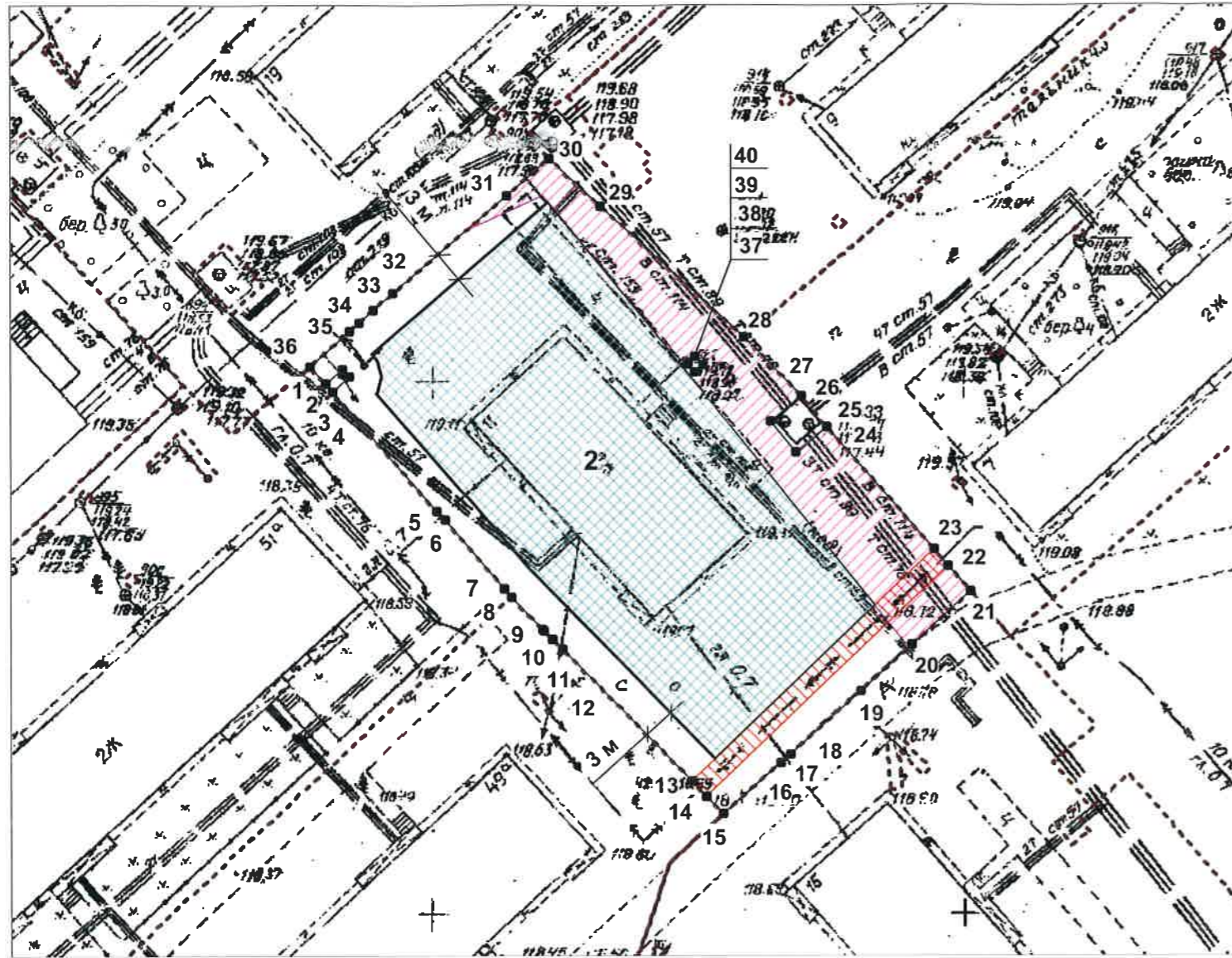
Главный инженер

 И.Г. Саенко

Цех «ТИС»


Шурыгин Антон Яковлевич
☎352152

Чертеж градостроительного плана земельного участка



1:500 (масштаб)

Градостроительный план земельного участка создается на основе материалов картографических работ, выполненных в соответствии с требованиями федерального законодательства

Площадь земельного участка **1 796 кв. м.**

Чертеж градостроительного плана земельного участка разработан на топографической основе в масштабе

(1:500), выполненной

2006

(дата)

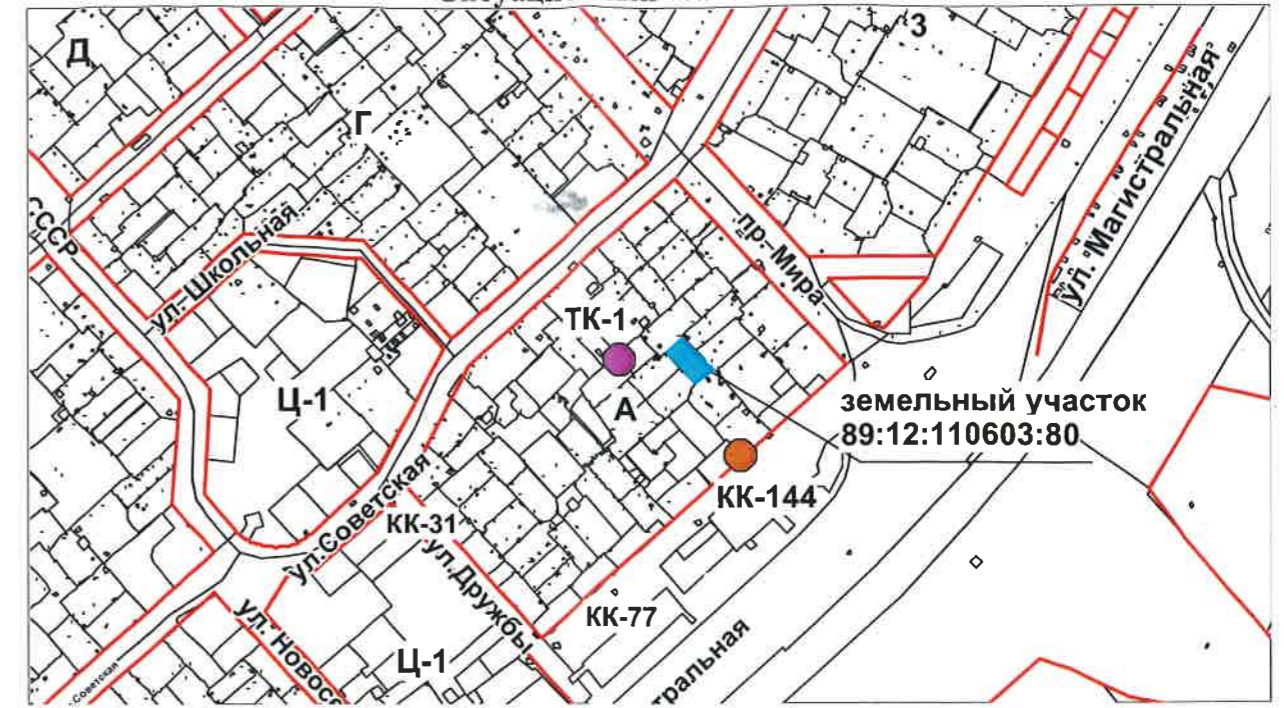
ООО «Экспедиция №171»

(наименование кадастрового инженера)

Чертеж градостроительного плана земельного участка разработан управлением архитектуры и градостроительства Администрации г. Ноябрьска

(дата, наименование организации)

Ситуационный план М 1:10000



Экспликация существующих (на дату формирования градостроительного плана) объектов капитального строительства, объектов незавершенного строительства

№ на плане	Наименование	Кадастровый номер
-	не имеется	-

Условные обозначения отображаемой информации

	Номер и координаты поворотных точек границ земельного участка		Точка подключения объекта к централизованной системе теплоснабжения
	Границы смежных земельных участков		Точка подключения объекта к централизованной системе водоотведения
	Места допустимого размещения зданий, строений, сооружений		Охранная зона сетей теплоснабжения
	Граница земельного участка		Охранная зона сетей электроснабжения
	Линия минимального отступа от границ земельного участка в целях размещения объектов капитального строительства		

Должность	Ф.И.О.	Подп.	Дата	№ RU89305000-3664			
				г. Ноябрьск, пр. Мира, д. 11			
гл. спец. ГО	Косолапов В.В.		07.05.18	Чертеж градостроительного плана земельного участка	масштаб 1:500	лист 4	листов
нач. ГО	Солоха З.Р.		07.05.18				
				Кадастровый номер 89:12:110603:80			